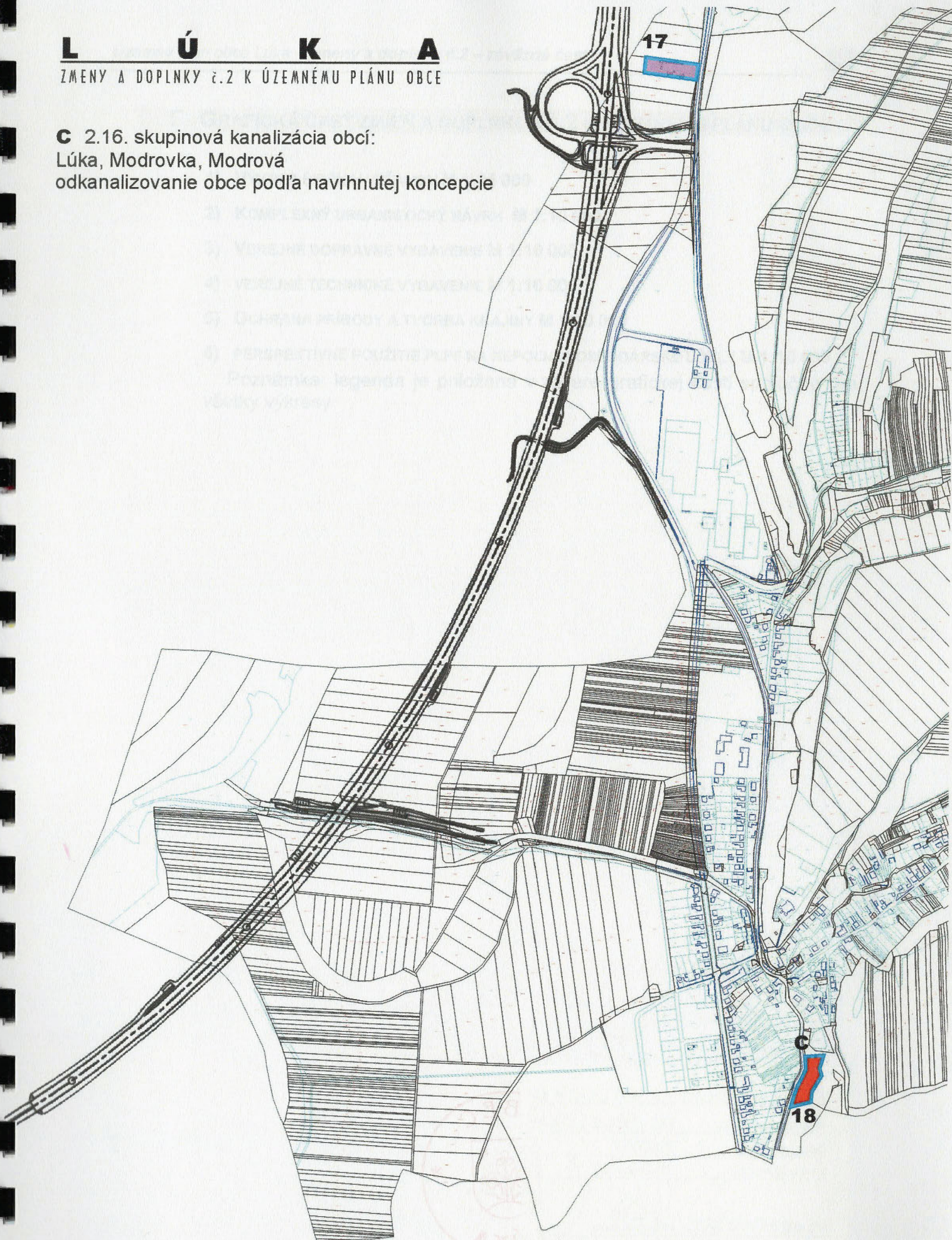
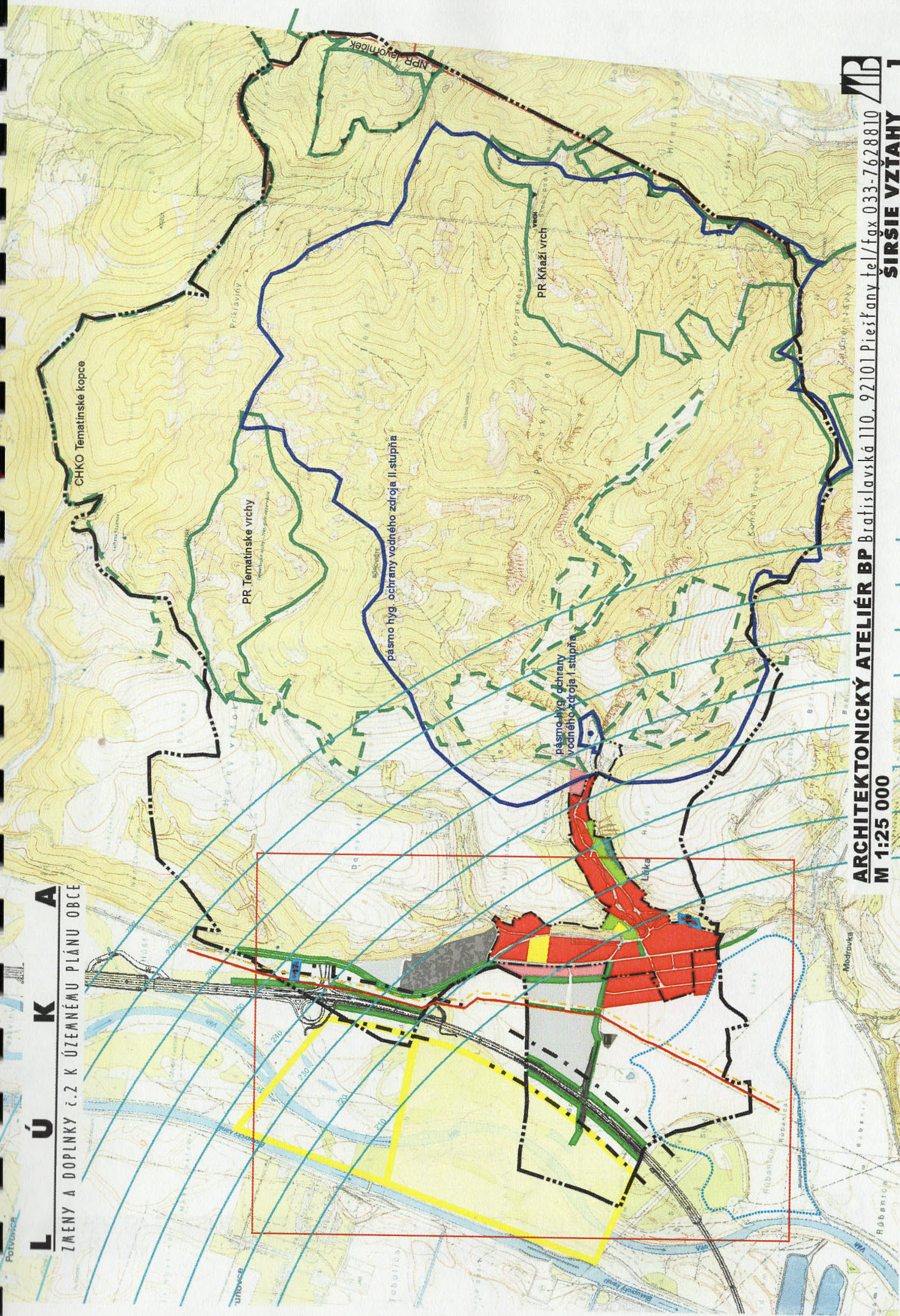


C 2.16. skupinová kanalizácia obcí:
Lúka, Modrovka, Modrová
odkanalizovanie obce podľa navrhnutej koncepcie



L Ú K A ZMENY A DOPLNKY č.2 K ÚZEMNÉMU PLÁNU OBCE

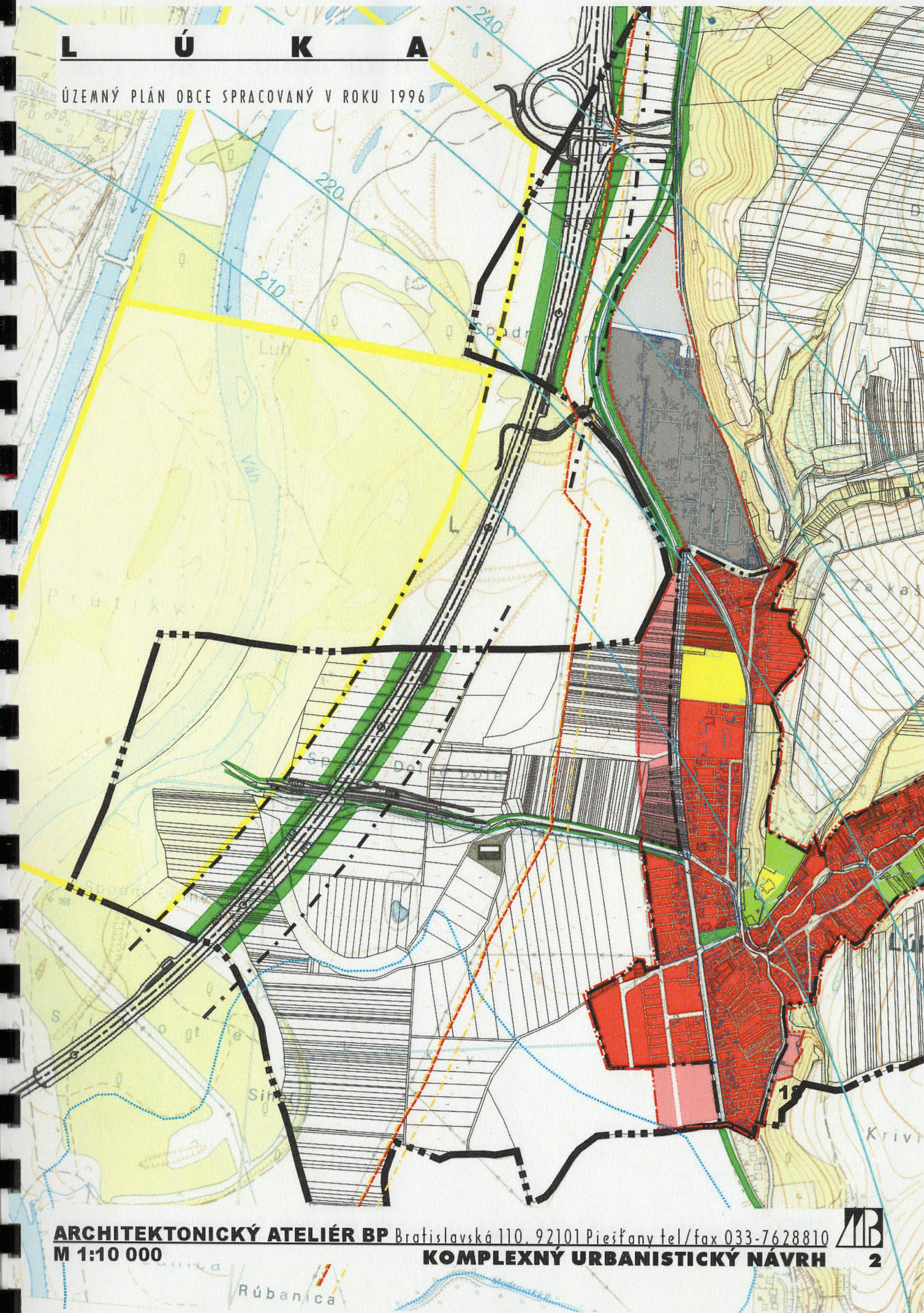


ARCHITEKTONICKÝ ATELIÉR BP Bratislava 110, 92101 Piešťany tel/fax 033-7628810
M 1:25 000
ŠIRŠIE VZTAHY

L	E	G	E	N	D	A
STAV	NÁVRH	VÝHLAD				
						Hranica katastra
						Hranica zastavaného územia k r.1995/návrh z ÚPN
						Hranica zastavaného územia vyplývajúca zo zmien a doplnkov č.1
						Hranice navrhovaných lokalít
			17			Čísla navrhovaných lokalít
						Obytné územie podľa §12 ods.9 vyhl. č. 55/2001 Z.z.
						Zmiešané územie podľa §12 ods.12 vyhl. č. 55/2001 Z.z.
						Výrobné územia podľa §12 ods.13 vyhl. č. 55/2001 Z.z.
						Plochy športu a rekreácie podľa §12 ods.14 vyhl. č. 55/2001 Z.z.
						Sady a záhrady
						Cintorín
						Plochy verejnej zelene, bariérová a ochranná zeleň
						Plochy lesného porastu
						Vodné plochy a toky
						Diaľnica
						Ochranné pásmo diaľnice
						Plynovod VTL 150 PN 25
						Ochranné pásmo VTL plynovodu
						Regulačná stanica plynu VTL/STL
						Vedenie VN zemným káblom s ochranným pásmom 1m
						Demontáž vzdušného vedenia VN
						Vzdušné vedenie VN
						Trafostanica
						ČOV
			210			Ochranné pásma letectva
						Biokoridor nadregionálneho/regionálneho významu
						Biocentrum
						Ochranné lesy
						Hranica záplavového územia
						Telefónny kábel UTO Piešťany
						Cesta II/507
						Komunikácia funkčnej triedy C
						Komunikácia funkčnej triedy D-1
						Cyklistická trasa
						Izochrona časovej dostupnosti zastávky MHD 5', 7'
			Z			Zastávka MHD
						Žumpa
						Nádrž na propan-butan

L Ú K A

ÚZEMNÝ PLÁN OBCE SPRACOVANÝ V ROKU 1996



ARCHITEKTONICKÝ ATELIÉR BP Bratislavská 110, 92101 Piešťany tel/fax 033-7628810
M 1:10 000

KOMPLEXNÝ URBANISTICKÝ NÁVRH

2

L	E	G	E	N	D	A
S T A V	N Á V R H	V Ý H L A D				
						Hranica katastra
						Hranica zastavaného územia k r.1995/návrh z ÚPN
						Hranica zastavaného územia vyplývajúca zo zmien a doplnkov č.1
						Hranice navrhovaných lokalít
						Čísla navrhovaných lokalít
						Obytné územie podľa §12 ods.9 vyhl. č. 55/2001 Z.z.
						Zmiešané územie podľa §12 ods.12 vyhl. č. 55/2001 Z.z.
						Výrobné územia podľa §12 ods.13 vyhl. č. 55/2001 Z.z.
						Plochy športu a rekreácie podľa §12 ods.14 vyhl. č. 55/2001 Z.z.
						Sady a záhrady
						Cintorín
						Plochy verejnej zelene, bariérová a ochranná zeleň
						Plochy lesného porastu
						Vodné plochy a toky
						Diaľnica
						Ochranné pásmo diaľnice
						Plynovod VTL 150 PN 25
						Ochranné pásmo VTL plynovodu
						Regulačná stanica plynu VTL/STL
						Vedenie VN zemným káblom s ochranným pásmom 1m
						Demontáž vzdušného vedenia VN
						Vzdušné vedenie VN
						Trafostanica
						ČOV
						Ochranné pásma letectva
						Biokoridor nadregionálneho/regionálneho významu
						Biocentrum
						Ochranné lesy
						Hranica záplavového územia
						Telefónny kábel UTO Piešťany
						Cesta II/507
						Komunikácia funkčnej triedy C
						Komunikácia funkčnej triedy D-1
						Cyklistická trasa
						Izochrona časovej dostupnosti zastávky MHD 5', 7'
						Zastávka MHD
						Žumpa
						Nádrž na propan-butan

L Ú K A

ZMENY A DOPLNKY č.2 K ÚZEMNÉMU PLÁNU OBCE

ÚZEMNÝ PLÁN OBCE SPRACOVANÝ V ROKU 1996



L E G E N D A

S T A V N Á V R H V Ý H L A D

	Hranica katastra
	Hranica zastavaného územia k r.1995/návrh z ÚPN
	Hranica zastavaného územia vyplývajúca zo zmien a doplnkov č.1
	Hranice navrhovaných lokalít
17	Číslo navrhovaných lokalít
	Obytné územie podľa §12 ods.9 vyhl. č. 55/2001 Z.z.
	Zmiešané územie podľa §12 ods.12 vyhl. č. 55/2001 Z.z.
	Výrobné územia podľa §12 ods.13 vyhl. č. 55/2001 Z.z.
	Plochy športu a rekreácie podľa §12 ods.14 vyhl. č. 55/2001 Z.z.
	Sady a záhrady
	Cintorín
	Plochy verejnej zelene, bariérová a ochranná zeleň
	Plochy lesného porastu
	Vodné plochy a toky
	Diaľnica
	Ochranné pásmo diaľnice
	Plynovod VTL 150 PN 25
	Ochranné pásmo VTL plynovodu
	Regulačná stanica plynu VTL/STL
	Vedenie VN zemným káblom s ochranným pásmom 1m
	Demontáž vzdušného vedenia VN
	Vzdušné vedenie VN
	Trafostanica
	ČOV
210	Ochranné pásma letectva
	Biokoridor nadregionálneho/regionálneho významu
	Biocentrum
	Ochranné lesy
	Hranica záplavového územia
	Telefónny kábel UTO Piešťany
	Cesta II/507
	Komunikácia funkčnej triedy C
	Komunikácia funkčnej triedy D-1
	Cyklistická trasa
	Izochrona časovej dostupnosti zastávky MHD 5', 7'
z	Zastávka MHD
	Žumpa
	Nádrž na propan-butan

ARCHITEKTONICKÝ ATELIER BP Bratislava 110, 92101 Piešťany tel/fax 033-7628810

M 1:10 000

KOMPLEXNÝ URBANISTICKÝ NÁVRH



L Ú K A

ÚZEMNÝ PLÁN OBCE SPRACOVANÝ V ROKU 1996



ARCHITEKTONICKÝ ATELIÉR BP Bratislavská 110, 92101 Piešťany tel/fax 033-7628810
M 1:10 000

VEREJNÉ DOPRAVNÉ VYBAVENIE



L E G E N D A

S T A V N Á V R H V Ý H L A D

	Hranica katastra
	Hranica zastavaného územia k r.1995/návrh z ÚPN
	Hranica zastavaného územia vyplývajúca zo zmien a doplnkov č.1
	Hranice navrhovaných lokalít
17	Čísla navrhovaných lokalít
	Obytné územie podľa §12 ods.9 vyhl. č. 55/2001 Z.z.
	Zmiešané územie podľa §12 ods.12 vyhl. č. 55/2001 Z.z.
	Výrobné územia podľa §12 ods.13 vyhl. č. 55/2001 Z.z.
	Plochy športu a rekreácie podľa §12 ods.14 vyhl. č. 55/2001 Z.z.
	Sady a záhrady
	Cintorín
	Plochy verejnej zelene, bariérová a ochranná zeleň
	Plochy lesného porastu
	Vodné plochy a toky
	Diaľnica
	Ochranné pásmo diaľnice
	Plynovod VTL 150 PN 25
	Ochranné pásmo VTL plynovodu
	Regulačná stanica plynu VTL/STL
	Vedenie VN zemným káblom s ochranným pásmom 1m
	Demontáž vzdušného vedenia VN
	Vzdušné vedenie VN
	Trafostanica
	ČOV
210	Ochranné pásma letectva
	Biokoridor nadregionálneho/regionálneho významu
	Biocentrum
	Ochranné lesy
	Hranica záplavového územia
	Telefónny kábel UTO Piešťany
	Cesta II/507
	Komunikácia funkčnej triedy C
	Komunikácia funkčnej triedy D-1
	Cyklistická trasa
	Izochrona časovej dostupnosti zastávky MHD 5', 7'
z	Zastávka MHD
	Žumpa
	Nádrž na propan-butan

L Ú K A

ZMENY A DOPLNKY č.2 K ÚZEMNÉMU PLÁNU OBCE
ÚZEMNÝ PLÁN OBCE SPRACOVANÝ V ROKU 1996



ARCHITEKTONICKÝ ATELIÉR BP Bratislavská 110, 92101 Piešťany tel/fax 033-7628810
M 1:10 000

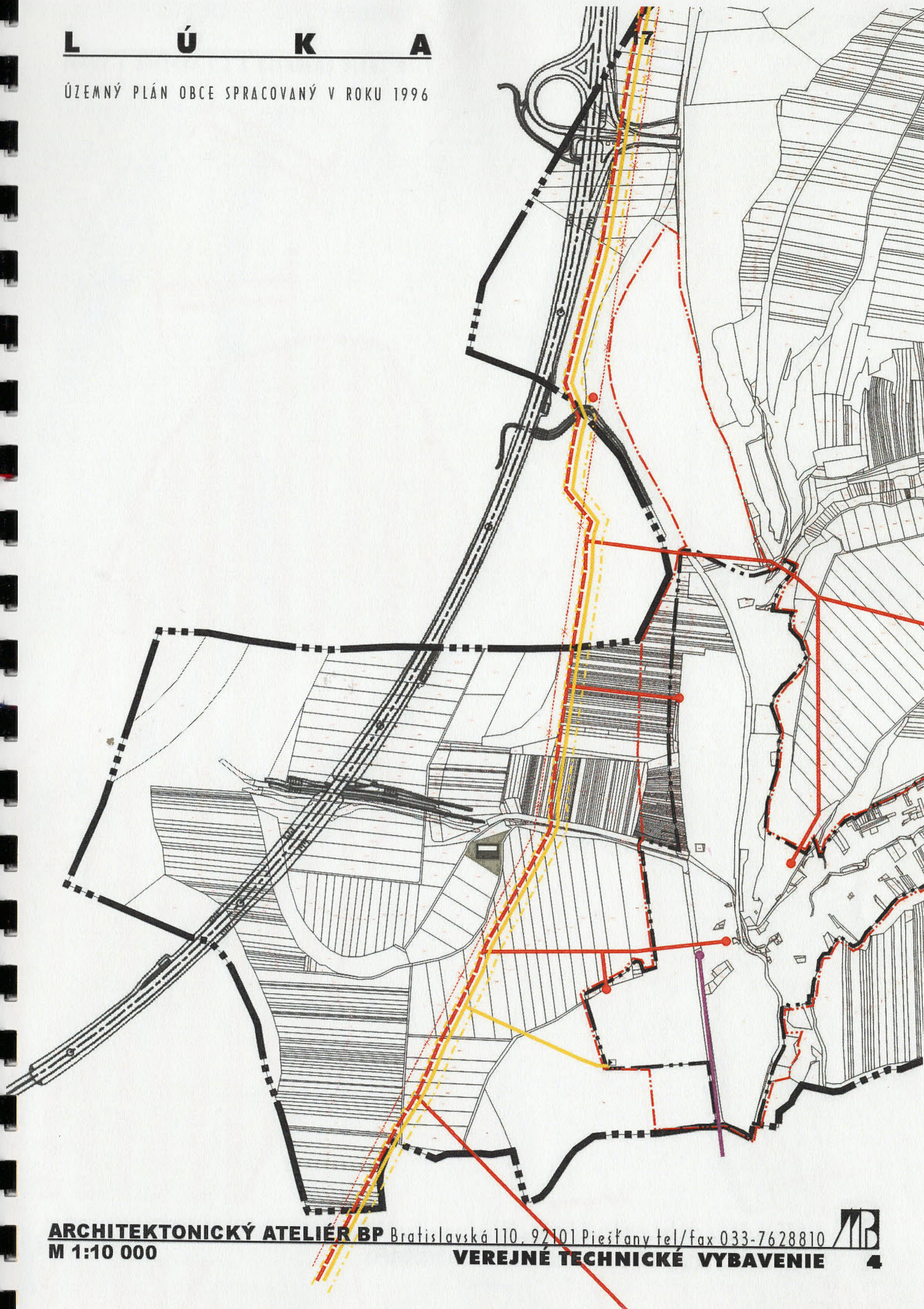
VEREJNÉ DOPRAVNÉ VYBAVENIE



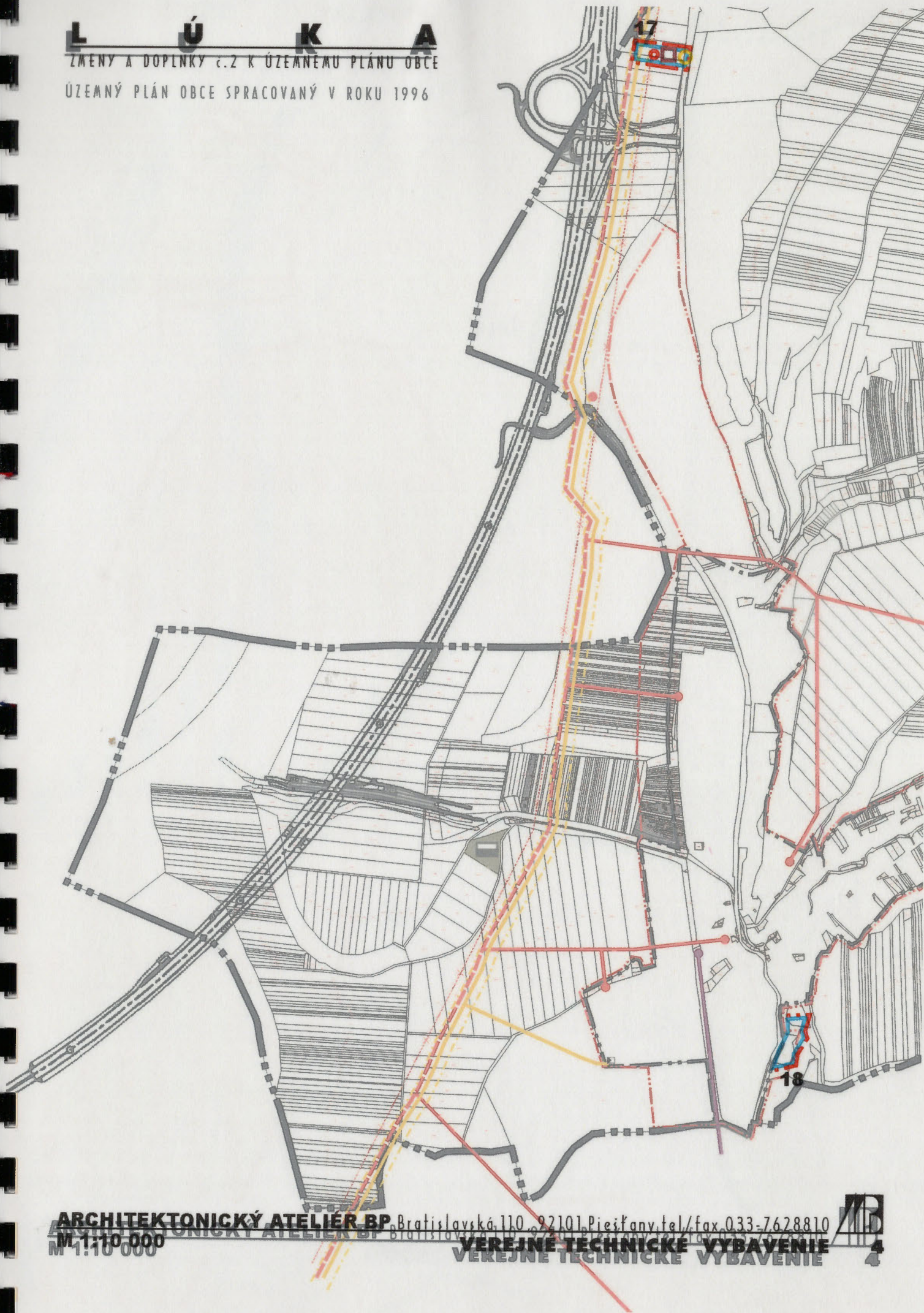
L E G E N D A

STAV NÁVRH VÝHLAD

	Hranica katastra
	Hranica zastavaného územia k r.1995/návrh z ÚPN
	Hranica zastavaného územia vyplývajúca zo zmien a doplnkov č.1
	Hranice navrhovaných lokalít
17	Číslo navrhovaných lokalít
	Obytné územie podľa §12 ods.9 vyhl. č. 55/2001 Z.z.
	Zmiešané územie podľa §12 ods.12 vyhl. č. 55/2001 Z.z.
	Výrobné územia podľa §12 ods.13 vyhl. č. 55/2001 Z.z.
	Plochy športu a rekreácie podľa §12 ods.14 vyhl. č. 55/2001 Z.z.
	Sady a záhrady
	Cintorín
	Plochy verejnej zelene, bariérová a ochranná zeleň
	Plochy lesného porastu
	Vodné plochy a toky
	Diaľnica
	Ochranné pásmo diaľnice
	Plynovod VTL 150 PN 25
	Ochranné pásmo VTL plynovodu
	Regulačná stanica plynu VTL/STL
	Vedenie VN zemným káblom s ochranným pásmom 1m
	Demontáž vzdušného vedenia VN
	Vzdušné vedenie VN
	Trafostanica
	ČOV
210	Ochranné pásma letectva
	Biokoridor nadregionálneho/regionálneho významu
	Biocentrum
	Ochranné lesy
	Hranica záplavového územia
	Telefónny kábel UTO Piešťany
	Cesta II/507
	Komunikácia funkčnej triedy C
	Komunikácia funkčnej triedy D-1
	Cyklistická trasa
	Izochrona časovej dostupnosti zastávky MHD 5', 7'
Z	Zastávka MHD
	Žumpa
	Nádrž na propan-butan



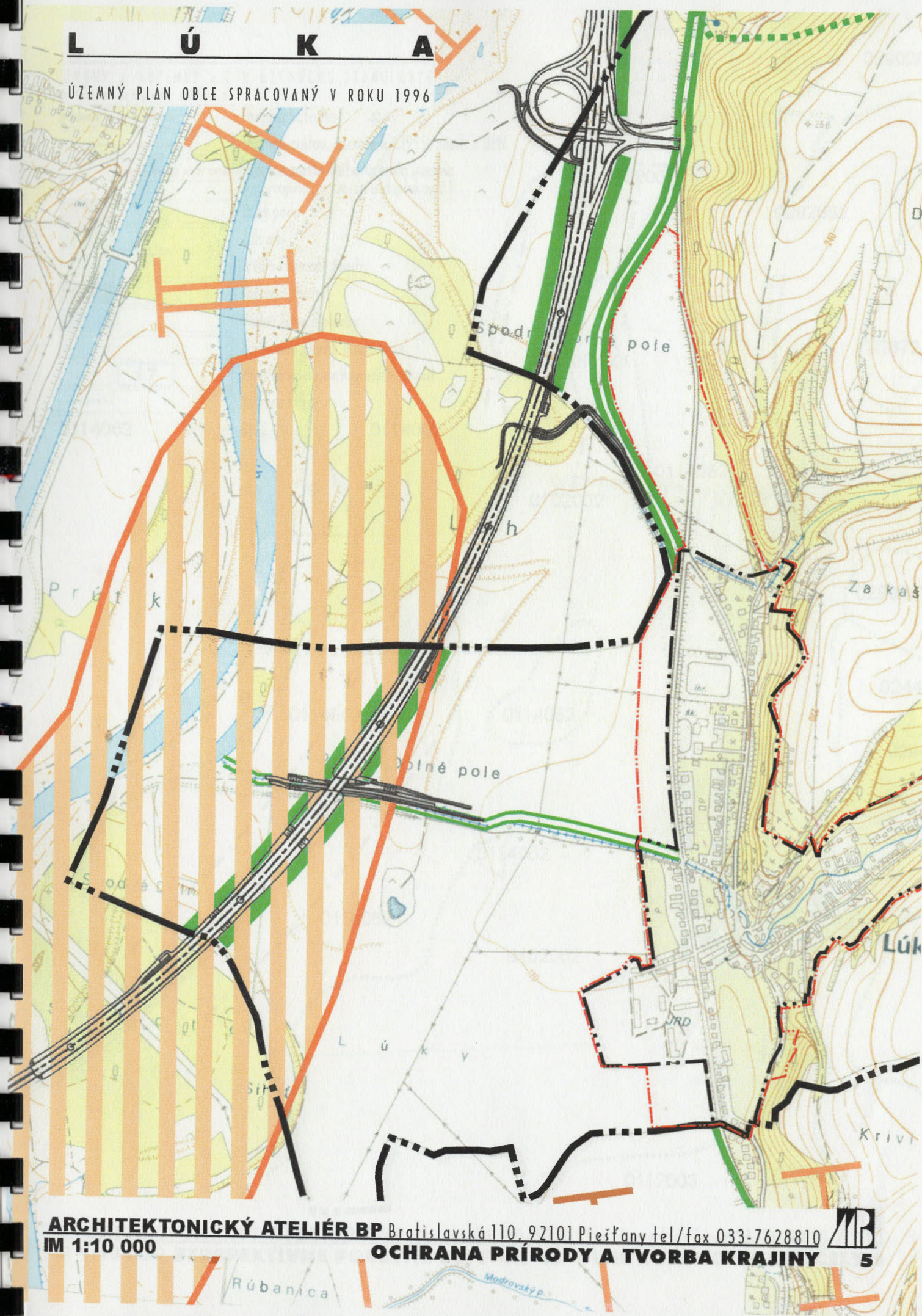
L	E	G	E	N	D	A
STAV	NÁVRH	VÝHLAD				
						Hranica katastra
						Hranica zastavaného územia k r.1995/návrh z ÚPN
						Hranica zastavaného územia vyplývajúca zo zmien a doplnkov č.1
						Hranice navrhovaných lokalít
17						Číslo navrhovaných lokalít
						Obytné územie podľa §12 ods.9 vyhl. č. 55/2001 Z.z.
						Zmiešané územie podľa §12 ods.12 vyhl. č. 55/2001 Z.z.
						Výrobné územia podľa §12 ods.13 vyhl. č. 55/2001 Z.z.
						Plochy športu a rekreácie podľa §12 ods.14 vyhl. č. 55/2001 Z.z.
						Sady a záhrady
						Cintorín
						Plochy verejnej zelene, bariérová a ochranná zeleň
						Plochy lesného porastu
						Vodné plochy a toky
						Diaľnica
						Ochranné pásmo diaľnice
						Plynovod VTL 150 PN 25
						Ochranné pásmo VTL plynovodu
						Regulačná stanica plynu VTL/STL
						Vedenie VN zemným káblom s ochranným pásmom 1m
						Demontáž vzdušného vedenia VN
						Vzdušné vedenie VN
						Trafostanica
						ČOV
210						Ochranné pásma letectva
						Biokoridor nadregionálneho/regionálneho významu
						Biocentrum
						Ochranné lesy
						Hranica záplavového územia
						Telefónny kábel UTO Piešťany
						Cesta II/507
						Komunikácia funkčnej triedy C
						Komunikácia funkčnej triedy D-1
						Cyklistická trasa
						Izochrona časovej dostupnosti zastávky MHD 5', 7'
z						Zastávka MHD
						Žumpa
						Nádrž na propan-butan



L	E	G	E	N	D	A
STAV	NÁVRH	VÝHLAD				
						Hranica katastra
						Hranica zastavaného územia k r.1995/návrh z ÚPN
						Hranica zastavaného územia vyplývajúca zo zmien a doplnkov č.1
						Hranice navrhovaných lokalít
17						Číslo navrhovaných lokalít
						Obytné územie podľa §12 ods.9 vyhl. č. 55/2001 Z.z.
						Zmiešané územie podľa §12 ods.12 vyhl. č. 55/2001 Z.z.
						Výrobné územia podľa §12 ods.13 vyhl. č. 55/2001 Z.z.
						Plochy športu a rekreácie podľa §12 ods.14 vyhl. č. 55/2001 Z.z.
						Sady a záhrady
						Cintorín
						Plochy verejnej zelene, bariérová a ochranná zeleň
						Plochy lesného porastu
						Vodné plochy a toky
						Diaľnica
						Ochranné pásmo diaľnice
						Plynovod VTL 150 PN 25
						Ochranné pásmo VTL plynovodu
						Regulačná stanica plynu VTL/STL
						Vedenie VN zemným káblom s ochranným pásmom 1m
						Demontáž vzdušného vedenia VN
						Vzdušné vedenie VN
						Trafostanica
						ČOV
210						Ochranné pásma letectva
						Biokoridor nadregionálneho/regionálneho významu
						Biocentrum
						Ochranné lesy
						Hranica záplavového územia
						Telefónny kábel UTO Piešťany
						Cesta II/507
						Komunikácia funkčnej triedy C
						Komunikácia funkčnej triedy D-1
						Cyklistická trasa
						Izochrona časovej dostupnosti zastávky MHD 5', 7'
z						Zastávka MHD
						Žumpa
						Nádrž na propan-butan

L Ú K A

ÚZEMNÝ PLÁN OBCE SPRACOVANÝ V ROKU 1996



ARCHITEKTONICKÝ ATELIÉR BP Bratislavská 110, 92101 Piešťany tel/fax 033-7628810
 IM 1:10 000 OCHRANA PRÍRODY A TVORBA KRAJINY



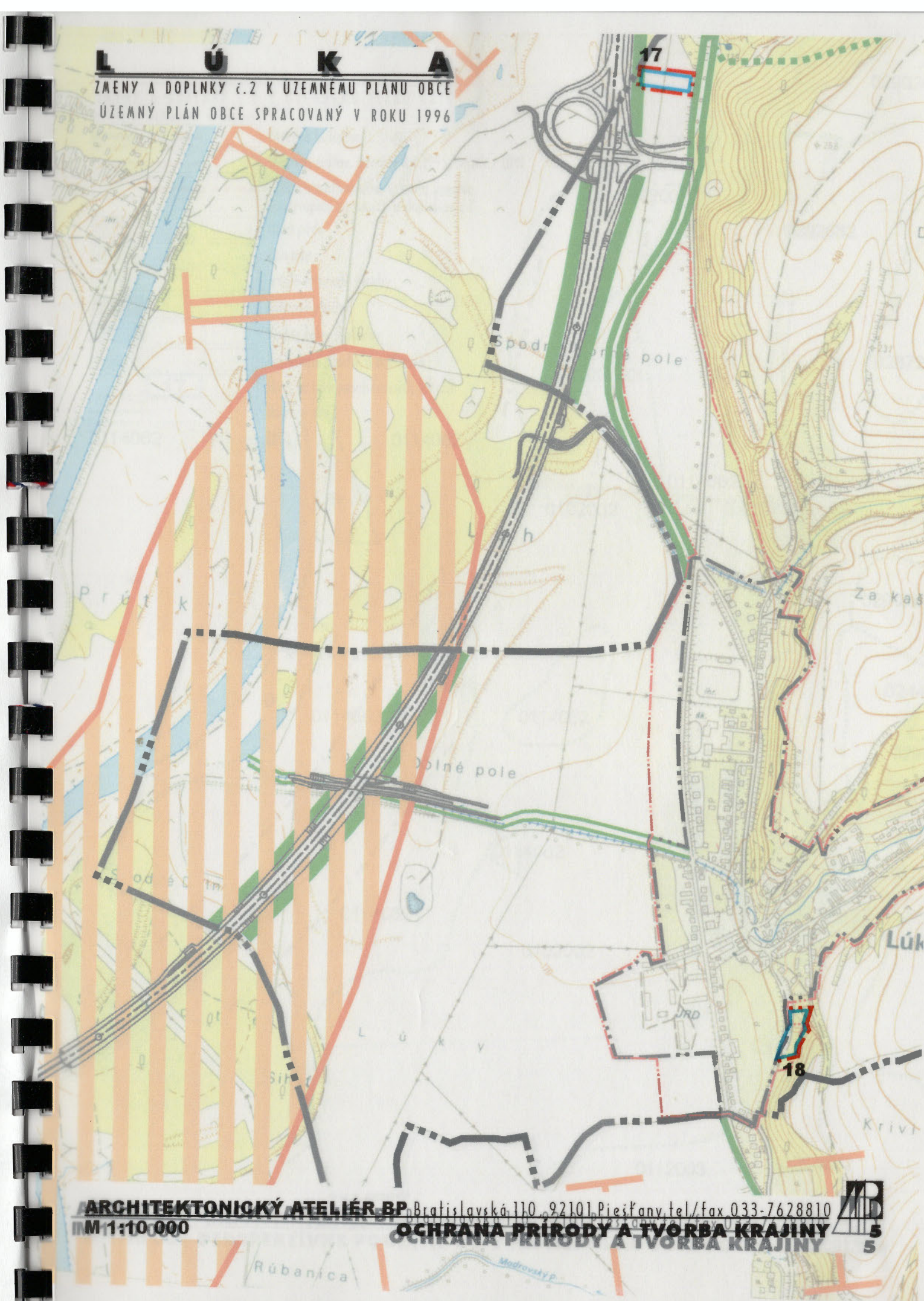
L E G E N D A

STAV NÁVRH VÝHLAD

	Hranica katastra
	Hranica zastavaného územia k r.1995/návrh z ÚPN
	Hranica zastavaného územia vyplývajúca zo zmien a doplnkov č.1
	Hranice navrhovaných lokalít
17	Číslo navrhovaných lokalít
	Obytné územie podľa §12 ods.9 vyhl. č. 55/2001 Z.z.
	Zmiešané územie podľa §12 ods.12 vyhl. č. 55/2001 Z.z.
	Výrobné územia podľa §12 ods.13 vyhl. č. 55/2001 Z.z.
	Plochy športu a rekreácie podľa §12 ods.14 vyhl. č. 55/2001 Z.z.
	Sady a záhrady
	Cintorín
	Plochy verejnej zelene, bariérová a ochranná zeleň
	Plochy lesného porastu
	Vodné plochy a toky
	Diaľnica
	Ochranné pásmo diaľnice
	Plynovod VTL 150 PN 25
	Ochranné pásmo VTL plynovodu
	Regulačná stanica plynu VTL/STL
	Vedenie VN zemným káblom s ochranným pásmom 1m
	Demontáž vzdušného vedenia VN
	Vzdušné vedenie VN
	Trafostanica
	ČOV
210	Ochranné pásma letectva
	Biokoridor nadregionálneho/regionálneho významu
	Biocentrum
	Ochranné lesy
	Hranica záplavového územia
	Telefónny kábel UTO Piešťany
	Cesta II/507
	Komunikácia funkčnej triedy C
	Komunikácia funkčnej triedy D-1
	Cyklistická trasa
	Izochrona časovej dostupnosti zastávky MHD 5', 7'
z	Zastávka MHD
	Žumpa
	Nádrž na propan-butan

LÚK A

ZMENY A DOPLNKY č.2 K ÚZEMNÉMU PLÁNU OBCE
ÚZEMNÝ PLÁN OBCE SPRACOVANÝ V ROKU 1996



L E G E N D A

S T A V N Á V R H V Ý H L A D

	Hranica katastra
	Hranica zastavaného územia k r.1995/návrh z ÚPN
	Hranica zastavaného územia vyplývajúca zo zmien a doplnkov č.1
	Hranice navrhovaných lokalít
17	Číslo navrhovaných lokalít
	Obytné územie podľa §12 ods.9 vyhl. č. 55/2001 Z.z.
	Zmiešané územie podľa §12 ods.12 vyhl. č. 55/2001 Z.z.
	Výrobné územia podľa §12 ods.13 vyhl. č. 55/2001 Z.z.
	Plochy športu a rekreácie podľa §12 ods.14 vyhl. č. 55/2001 Z.z.
	Sady a záhrady
	Cintorín
	Plochy verejnej zelene, bariérová a ochranná zeleň
	Plochy lesného porastu
	Vodné plochy a toky
	Diaľnica
	Ochranné pásmo diaľnice
	Plynovod VTL 150 PN 25
	Ochranné pásmo VTL plynovodu
	Regulačná stanica plynu VTL/STL
	Vedenie VN zemným káblom s ochranným pásmom 1m
	Demontáž vzdušného vedenia VN
	Vzdušné vedenie VN
	Trafostanica
	ČOV
210	Ochranné pásma letectva
	Biokoridor nadregionálneho/regionálneho významu
	Biocentrum
	Ochranné lesy
	Hranica záplavového územia
	Telefónny kábel UTO Piešťany
	Cesta II/507
	Komunikácia funkčnej triedy C
	Komunikácia funkčnej triedy D-1
	Cyklistická trasa
	Izochrona časovej dostupnosti zastávky MHD 5', 7'
Z	Zastávka MHD
	Žumpa
	Nádrž na propan-butan

ARCHITEKTONICKÝ ATELIER BP Bratislava 110, 92101 Piešťany tel/fax 033-7628810

M 1:10 000

OCHRANA PRIRODY A TVORBA KRAJINY



L Ú K A

ZMENY A DOPLNKY č.2 K ÚZEMNÉMU PLÁNU OBCE

S T A V N Á V R H V Ý H L A D

— — — — —

— — — — —

— — — — —

— — — — —

— — — — —

— — — — —

— — — — —

— — — — —

— — — — —

— — — — —

— — — — —

— — — — —

— — — — —

— — — — —

— — — — —

— — — — —

— — — — —

— — — — —

— — — — —

— — — — —

— — — — —

— — — — —

— — — — —

— — — — —

— — — — —

— — — — —

— — — — —

— — — — —

— — — — —

— — — — —

— — — — —

— — — — —

— — — — —

— — — — —

— — — — —

— — — — —

— — — — —

— — — — —

— — — — —

— — — — —

— — — — —

— — — — —

— — — — —

— — — — —

— — — — —

— — — — —

— — — — —

— — — — —

— — — — —

— — — — —

— — — — —

— — — — —

— — — — —

— — — — —

— — — — —

— — — — —

— — — — —

— — — — —

— — — — —

— — — — —

— — — — —

— — — — —

— — — — —

— — — — —

— — — — —

— — — — —

— — — — —

— — — — —

— — — — —

— — — — —

— — — — —

— — — — —

— — — — —

— — — — —

— — — — —

— — — — —

Hranica katastra

Hranica zastav. územia k r.1995/návrh z ÚPN

Hranica zastavaného územia územia

vyplyvajúca zo zmien a doplnkov č.1

Orná pôda

Záhrady

Trvalé trávnaté plochy

Ostatné plochy

Vodné toky a plochy

Zastavané plochy a nádvoria

Hranice novonavrhovaných lokalít

Hranice BPEJ

BPEJ

BPEJ

BPEJ

BPEJ

BPEJ

BPEJ

BPEJ

BPEJ

BPEJ

BPEJ

BPEJ

BPEJ

BPEJ

BPEJ

BPEJ

BPEJ

BPEJ

BPEJ

BPEJ

BPEJ

BPEJ

BPEJ

BPEJ

BPEJ

BPEJ

BPEJ

BPEJ

BPEJ

BPEJ

BPEJ

BPEJ

BPEJ

BPEJ

BPEJ

BPEJ

BPEJ

BPEJ

BPEJ

BPEJ

BPEJ

BPEJ

BPEJ

BPEJ

BPEJ

BPEJ

BPEJ

BPEJ

BPEJ

BPEJ

BPEJ

BPEJ

BPEJ

BPEJ

BPEJ

BPEJ

BPEJ

BPEJ

BPEJ

BPEJ

BPEJ

BPEJ

BPEJ

BPEJ

0114062

0114062

0114062

0114062

0114062

0114062

0114062

0114062

0114062

0114062

0114062

0114062

0114062

0114062

0114062

0114062

0114062

0114062

0114062

0114062

0114062

0114062

0114062

0114062

0114062

0114062

0114062

0114062

0114062

0114062

0114062

0114062

0114062

0114062

0114062

0114062

0114062

0114062

0114062

0114062

0114062

0114062

0114062

0114062

0114062

0114062

0114062

0114062

0114062

0114062

0114062

0114062

0114062

0114062

0114062

0114062

0114062

0114062

0114062

0114062

0114062

0114062

0114062

0114062

0114062

0114062

0114062

0114062

0114062

0114062

0114062

0114062

0114062

0114062

0114062

0114062

0114062

0114062

0114062

0114062

0114062

0114062

0114062

0114062

0114062

0114062

0114062

0114062

0114062

0114062

0114062

0114062

0114062

0114062

0114062

0114062

0114062

0114062

0114062

0114062

0114062

0114062

0114062

0114062

0114062

0114062

0114062

0114062

0114062

0114062

0114062

0114062

0114062

0114062

0114062

0114062

0114062

0114062

0114062

0114062

0114062

0114062

0114062

0114062

0114062

0114062

0114062

0114062

0114062

0114062

0114062

0114062

0114062

0114062

0114062

0114062

0114062

0114062

0114062